

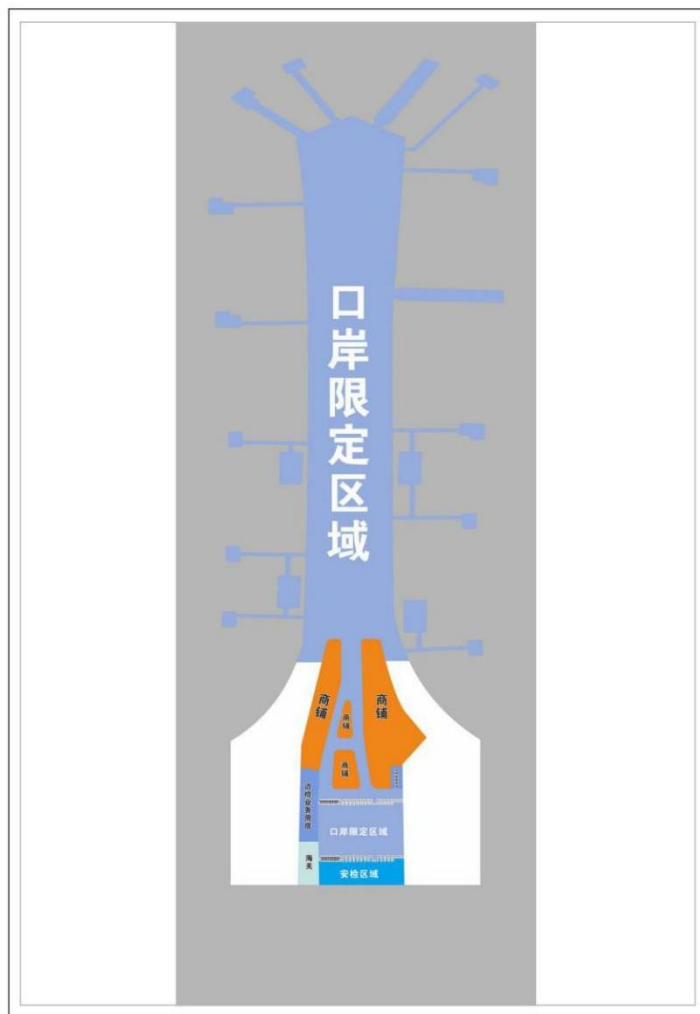
## 附件 1

# 青岛机场出入境边防检查站口岸限定区域 具体划定范围

### 一、国际出发

由航站楼出境人员边防检查候检区域至出境国际航班机舱门，包括执行任务的摆渡车。

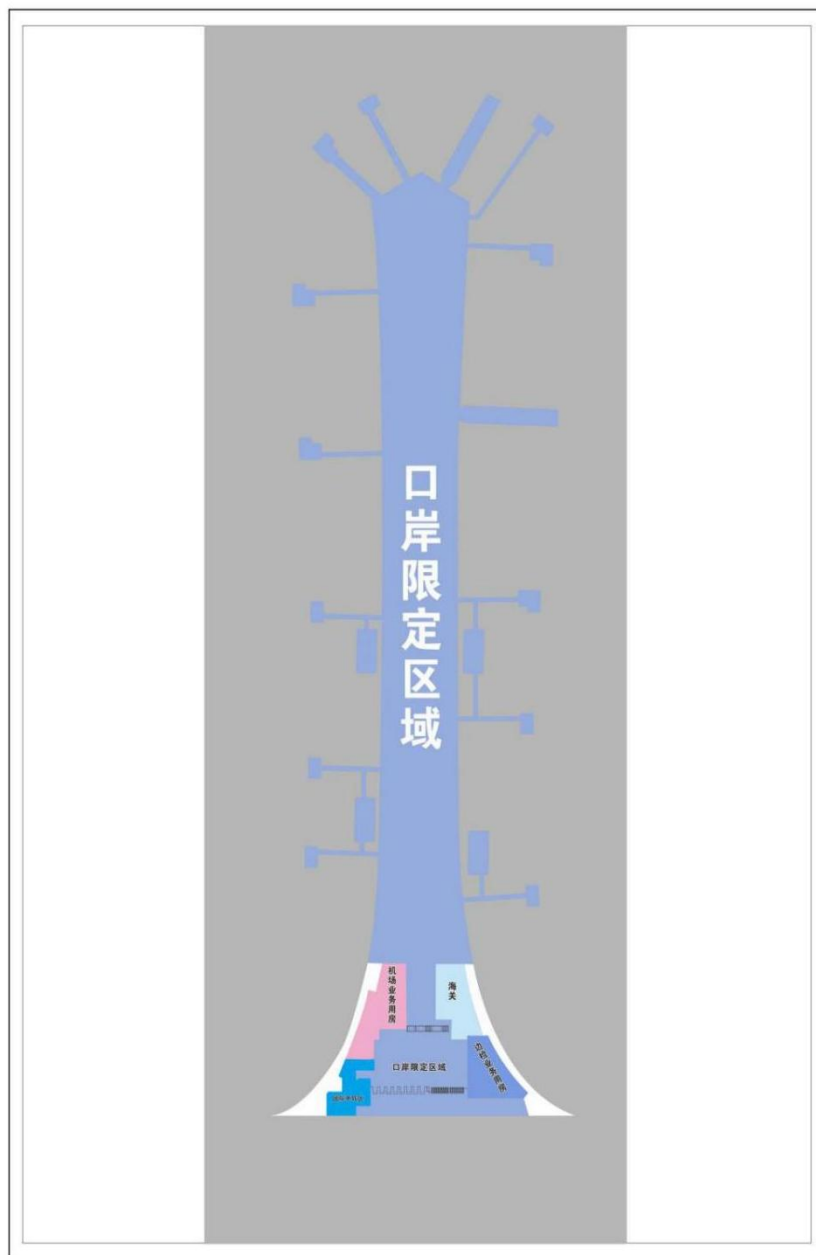
青岛机场出入境边防检查站  
出境口岸限定区域平面图



## 二、国际到达

由国际航班机舱门和停靠的机坪延伸至航站楼边防检查验证台后边检工作区，包括执行任务的摆渡车。

### 青岛机场出入境边防检查站 入境口岸限定区域平面图



## 附件 2

# 黄岛出入境边防检查站口岸限定区域 具体划定范围

### 一、水运货运口岸码头

黄岛出入境边防检查站水运货运口岸包含前湾港区、油港区 2 个港区，下辖 57 个开放泊位、3 个临时开放泊位。具体划定范围为：

（一）通用散杂货码头：不具备封闭条件或者封闭区域过大的前湾港区散杂货码头区域 U6、U7、U8、U9 泊位，共计 4 个泊位，划定的口岸限定区域陆上范围为：对应泊位两侧缆绳桩之间的岸线区域，宽度为船舶停靠岸线向码头作业区延伸 20 米范围。

（二）液体化工/油气专用码头：码头前沿封闭区域封闭性较好的油港区实华原油码头一期 60、61，二期 62，三期 90，液化 84、88、89，天然气 91、92，青岛海业油码头 HY，丽东化工 LX1、LX2，青岛港鑫油品有限公司 GX1、GX2，共计 14 个泊位，划定的口岸限定区域陆上范围为：船舶停靠岸线向陆地延伸至引桥入口处。

（三）集装箱专用码头：不具备封闭条件或者封闭区域过大的前湾港区集装箱区域 69、70、71、72、73、74、75、77、78、79、80、81、82、83、85#B、U1、U2、U3、U4、U5、101、102、103、104、105、106、107、108、109、110 泊位，共计 30 个泊

位，划定的口岸限定区域陆上范围为：对应泊位两侧缆绳桩之间的岸线区域，宽度为船舶停靠岸线向码头作业区延伸 30 米范围。

（四）煤炭/矿石专用码头：不具备封闭条件或者封闭区域过大的前湾港区煤炭/矿石码头区域 63、64、65、66、67、68、76、86、87 泊位，共计 9 个泊位，划定的口岸限定区域陆上范围为：对应泊位两侧缆绳桩之间的岸线区域，宽度为船舶停靠岸线向码头作业区延伸 20 米范围。

（五）专用围闭式码头：专用的封闭式码头鲁海丰集团薛家岛突堤码头区域 1 号、2 号、3 号泊位，共计 3 个临时开放泊位，划定的口岸限定区域陆上范围为：码头前沿物理围闭区域。

## 二、修造船厂码头

修造船厂码头区域包括海西湾造修船基地码头、海西重机码头、中海油码头、海工 1#码头、中国石油海洋工程码头，下辖 11 个开放泊位，1 个临时开放泊位。具体划定范围为：

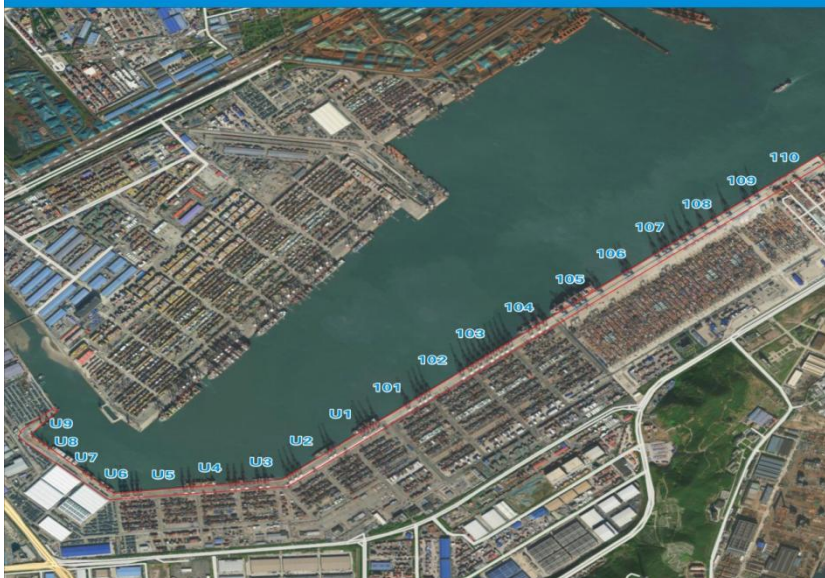
修造船厂码头：码头封闭区域封闭性较好的青岛北海船舶重工有限责任公司 4#码头 1#、2#、3#泊位，5#码头 4#泊位，6#码头 5#、6#泊位，7#码头 7#、8#泊位，青岛海西重机有限责任公司自用码头，海洋石油工程（青岛）公司自用码头，中国石油集团海洋工程（青岛）有限公司海工建造基地（一期）自用码头泊位，青岛港海西湾港区海洋工程基地（一区）1#码头，划定的口岸限定区域陆上范围为：修造船厂岸线、船坞泊位、船坞作业维修区划为口岸限定区域。

### 三、黄岛口岸限定区域划定范围图示

黄岛出入境边防检查站北港区口岸限定区域示意图



黄岛出入境边防检查站南港区口岸限定区域示意图



## 黄岛出入境边防检查站油港区口岸限定区域示意图



## 黄岛出入境边防检查站船厂区口岸限定区域示意图



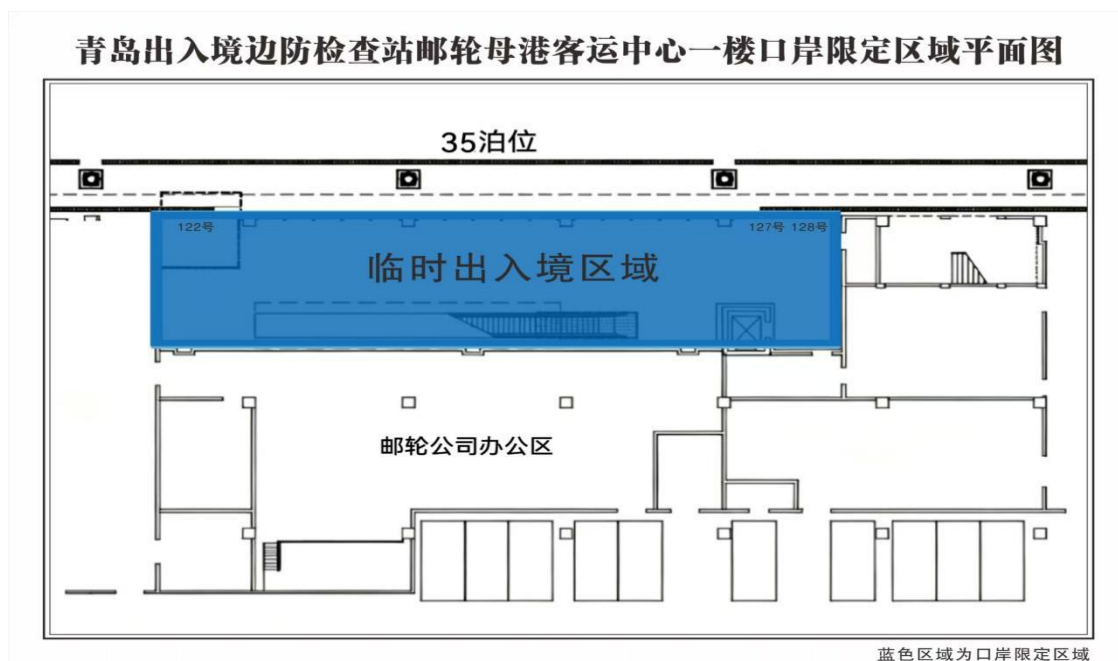
## 附件 3

# 青岛出入境边防检查站口岸限定区域 具体划定范围

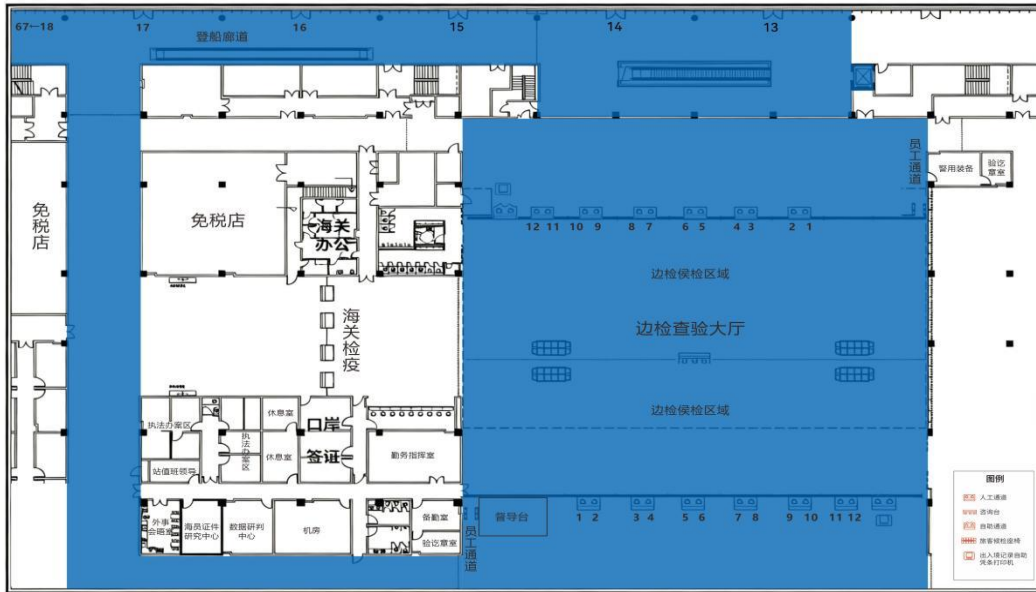
### 一、水运客运口岸码头

青岛出入境边防检查站水运客运口岸在邮轮母港客运中心（地址：青岛市市北区港洲路1号），口岸限定区域分为两部分：一是邮轮母港客运中心室内范围，二是邮轮母港客运中心室外码头范围。具体划定范围为：

（一）邮轮母港客运中心室内范围：自客运中心一楼临时出入境区域的122号、127号、128号门及二楼13-67号登船口至二楼边检查验大厅各验证台后边检工作区，包括途经范围内的所有公共廊道、边检查验大厅内部区域，不包含入境方向的海关检验检疫区域。

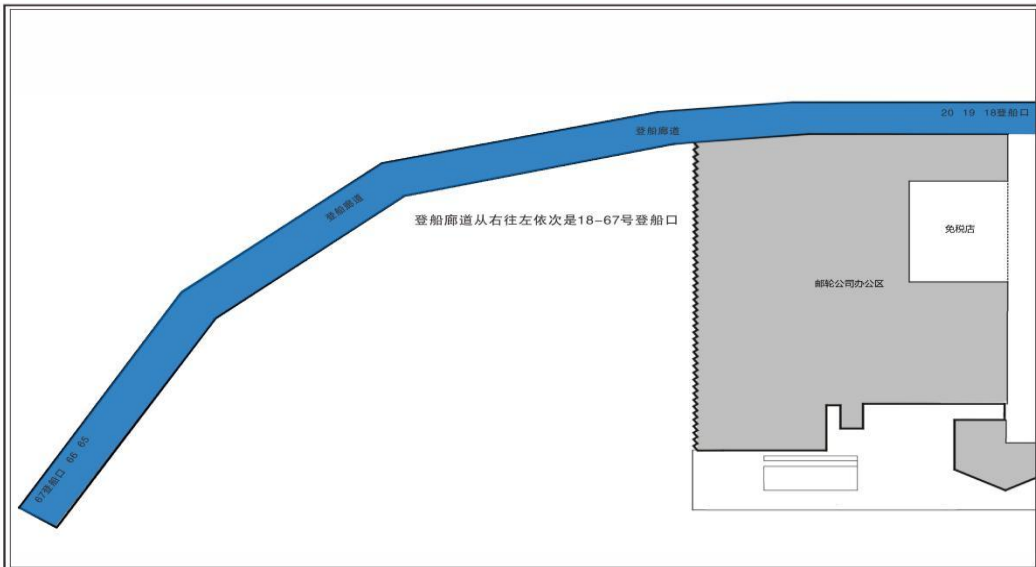


青岛出入境边防检查站邮轮母港客运中心二楼口岸限定区域平面图（一）



蓝色区域为口岸限定区域

青岛出入境边防检查站邮轮母港客运中心二楼口岸限定区域平面图（二）



蓝色区域为口岸限定区域

（二）邮轮母港客运中心室外码头范围：青岛港六号码头包括 35、36、40、C1 四个泊位，其中 35、36、40 三个泊位口岸限定区域陆上范围自 6 号码头卡口至 35 泊位卡口封闭围栏内的全

部陆地区域；C1 泊位口岸限定区域陆上范围自 35 泊位卡口至封闭围栏内的全部陆地区域。

## 二、水运货运口岸码头

青岛出入境边防检查站水运货运口岸在青岛港大港港区，下辖 6 个码头 27 个泊位。具体划定范围为：

青岛港一号码头：1、2、3、4、5、6 泊位；

青岛港二号码头：11、12、13、14、15、16 泊位；

青岛港四号码头：25 泊位；

青岛港六号码头：41、42 泊位；

青岛港七号码头：44、56、57、58 泊位；

青岛港八号码头：45、46、47、48、49、50、51、52 泊位。

划定的口岸限定区域陆上范围为：对应泊位两侧缆绳桩之间的岸线区域，宽度为船舶停靠岸线向码头作业区延伸 20 米范围。



## 附件 4

# 董家口出入境边防检查站口岸限定区域 具体划定范围

### 一、青岛港董家口矿石码头有限公司各泊位

(一) D1、D31 泊位：口岸限定区域陆上范围为船舶停靠岸线向陆地延伸至引桥入口处。

(二) D2、D3、D4、D5 泊位：口岸限定区域陆上范围为船舶停靠岸线向岸侧延伸至围网（距离约 27 米）。

### 二、青岛港国际股份有限公司董家口分公司各泊位

(一) D6、D7、D8、D9 泊位：口岸限定区域陆上范围为船舶停靠岸线向岸侧延伸至围网（距离约 18 米）。

(二) HN1、HN2 泊位：口岸限定区域陆上范围为船舶停靠岸线向岸侧延伸至围网（距离约 16 米）。

(三) B3W、B3E、D20、D21 泊位：口岸限定区域陆上范围为对应泊位两侧缆绳桩之间的岸线区域，宽度为船舶停靠岸线向码头作业区延伸至吊机外轨道（距离约 14 米）。

(四) DT1、DT2 泊位：口岸限定区域陆上范围为对应泊位两侧缆绳桩之间的岸线区域，宽度为船舶停靠岸线向码头作业区延伸至吊机外轨道（距离约 38 米）。

### 三、青岛海湾液体化工港务有限公司各泊位

HW1、HW2 泊位：口岸限定区域陆上范围为船舶停靠岸线向

岸侧延伸至围网（距离约 30 米）。

#### 四、青岛实华原油码头有限公司各泊位

（一）D12、D22 泊位：口岸限定区域陆上范围为船舶停靠岸线向陆地延伸至引桥入口处。

（二）D13、D23、D26、D27 泊位：口岸限定区域陆上范围为船舶停靠岸线向岸侧延伸至围网（距离约 32 米）。

（三）D24、D25 泊位：口岸限定区域陆上范围为船舶停靠岸线向岸侧延伸至围网（距离约 30 米）。

#### 五、中国石化青岛液化天然气有限责任公司各泊位

LNG1、LNG2 泊位：口岸限定区域陆上范围为船舶停靠岸线向陆地延伸至引桥入口处。

